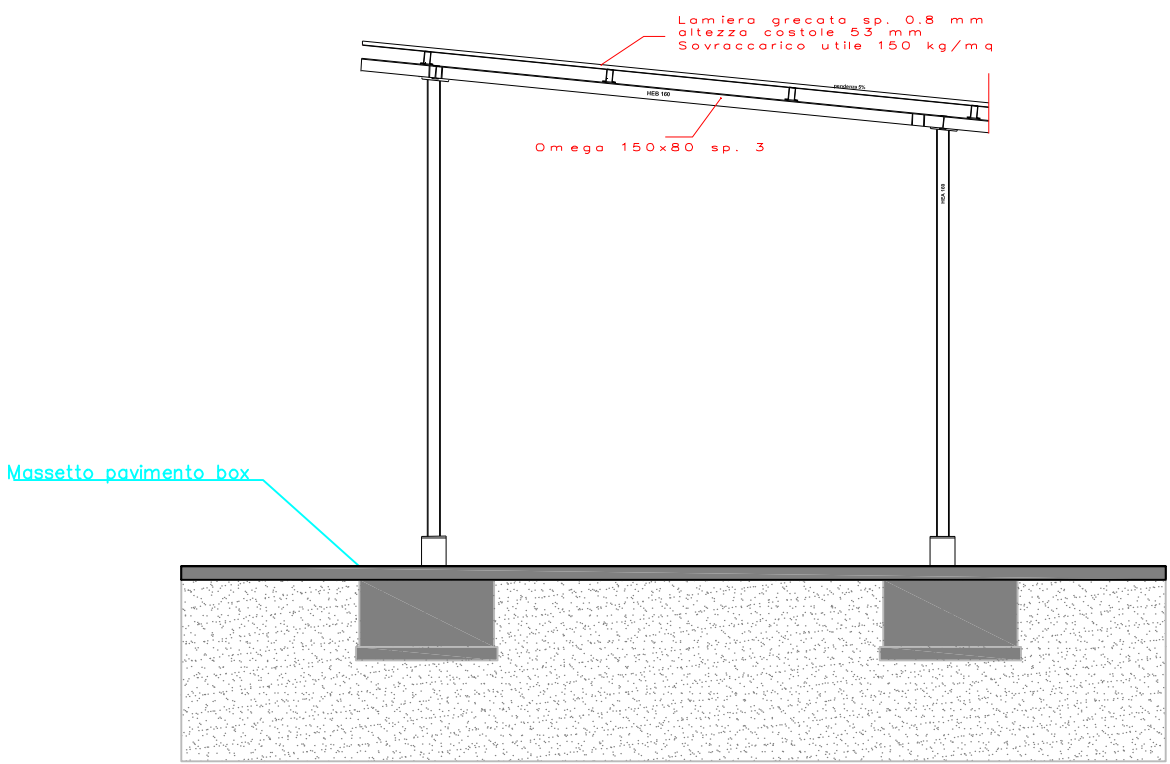
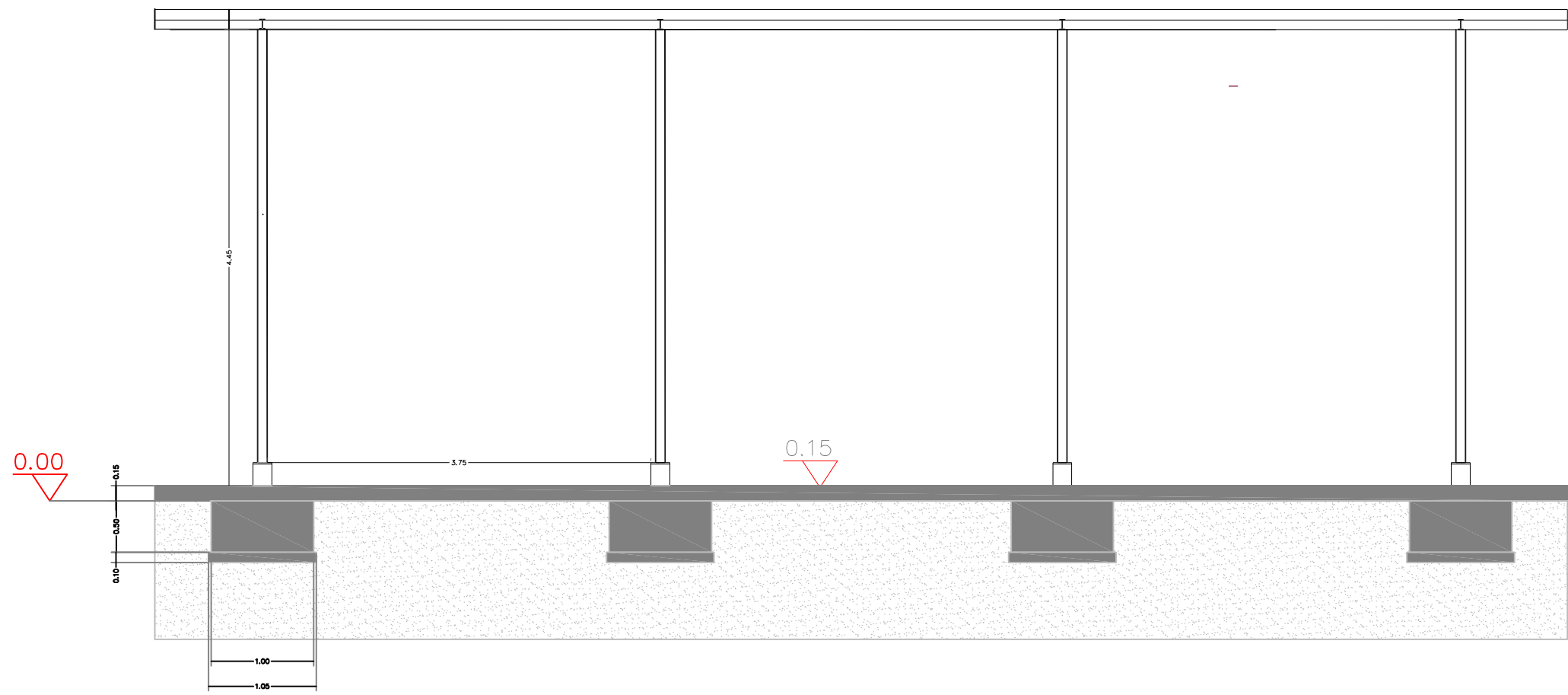


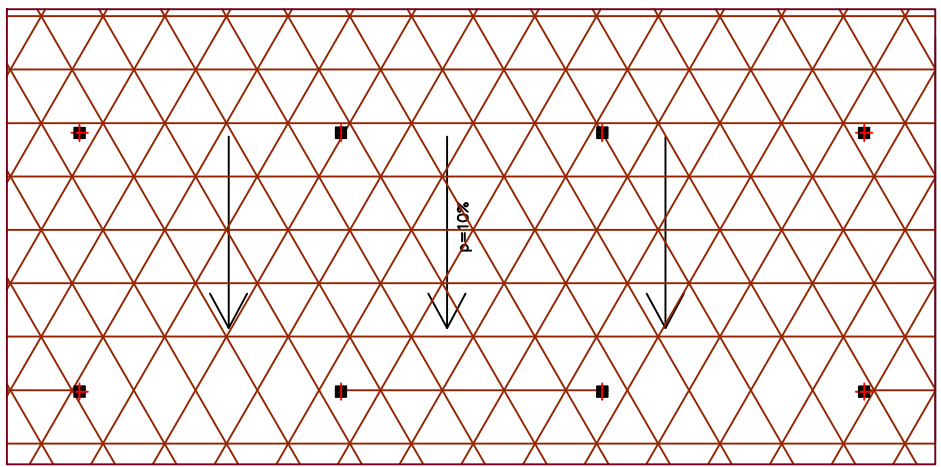
PLANIMETRIA 1: 50



SEZIONE 1:50



PROSPETTO 1:50



PIANTA COPERTURA 1: 100



COMUNE DI DORGALI



REALIZZAZIONE DI UN CENTRO DI RACCOLTA COMUNALE
A SUPPORTO DELLA RACCOLTA DIFFERENZIATA
DEI RIFIUTI URBANI DI CUI AL D.M. AMBIENTE 8.4.2008
DA REALIZZARSI PRESSO LA FRAZIONE DI CALA GONONE

PROGETTO DEFINITIVO

ELABORATO
COPERTURA AREE DI STOCCAGGIO
RAEE RUP

TAV. 6

SCALA
varie

DATA
MAGGIO 2020

REV. DATA MODIFICHE

IL PROGETTISTA
Ing. Massimiliano Mereu

IL R.U.P.
Ing. Francesco Fancello