



COMUNE DI DORGALI

PROVINCIA DI NUORO

AREA TECNICA-LAVORI PUBBLICI E URBANISTICA

Prec. n. 9683/2016

OGGETTO: CESSIONE IN AFFITTO O IN PROPRIETÀ DEI TERRENI SCLASSIFICATI DAL REGIME DEMANIALE CIVICO IN LOCALITÀ "ODDOENE" A DORGALI
PUBBLICAZIONE ESITO ISTRUTTORIO DELL'ISTANZA
DITTA RICHIEDENTE: **366 – MULA GIOVANNI ANTONIO (NUORO 14.12.1969);**

IL RESPONSABILE DELL'AREA TECNICA

Visto l'avviso prot. n. 3020 del 25.02.2016 relativo alla cessione in affitto o in proprietà dei terreni sclassificati dal regime demaniale civico in località "Oddoene" a Dorgali, pubblicato nel sito istituzionale del Comune di Dorgali;

Dato atto che nell'avviso di che trattasi si stabiliva che i soggetti interessati avrebbero dovuto presentare, entro e non oltre il giorno 11.04.2016, apposita istanza corredata della documentazione indicata nello stesso avviso;

Dato atto inoltre che con determinazione n.350 del 07.04.2016 il termine di scadenza per la presentazione delle istanze è stato prorogato al 30.06.2016 (avviso pubblicato nel sito istituzionale del Comune di Dorgali prot. n. 5701 del 08.04.2016);

Vista la seguente istanza prot. n. 9683 del 10.06.2016, integrata con nota n. 6616 del 06.05.2021, che individua la seguente ditta richiedente:

MULA GIOVANNI ANTONIO (NUORO 14.12.1969)

residenza: Via delle Grazie 8b - 08022 Dorgali

c.f.: MLUGNN69T14F979E

terreni richiesti

località	foglio	mappale	superficie catastale	superficie richiesta
Seddas de Antine	82	510	0.74.38	0.74.38
	"	195	0.12.00	0.12.00
	"	512P	0.04.52	0.02.26
TOTALE SUPERFICIE RICHIESTA				0.88.64

Riscontrata la completezza della documentazione presentata;

Viste le planimetrie allegate;

Viste le risultanze istruttorie;

Dato atto che le risultanze dell'istruttoria devono essere pubblicate sul sito istituzionale del Comune di Dorgali per 15 giorni consecutivi per eventuali opposizioni;

RENDE NOTO

L'accogliibilità dell'istanza presentata dalla ditta: **MULA GIOVANNI ANTONIO (NUORO 14.12.1969)**, generalizzata in premessa, alle seguenti condizioni: *siano esclusi dalla cessione i tratti di strada adibito ad uso pubblico e le acque pubbliche*

DISPONE

La pubblicazione del presente avviso nel sito istituzionale del comune di Dorgali per quindici giorni consecutivi per eventuali opposizioni;

Le eventuali motivate opposizioni, obbligatoriamente in forma scritta dovranno riportare le generalità complete dell'interessato, essere debitamente sottoscritte e complete di fotocopia di documento di identità in corso di validità e della documentazione idonea a comprovare le ragioni dell'opposizione.

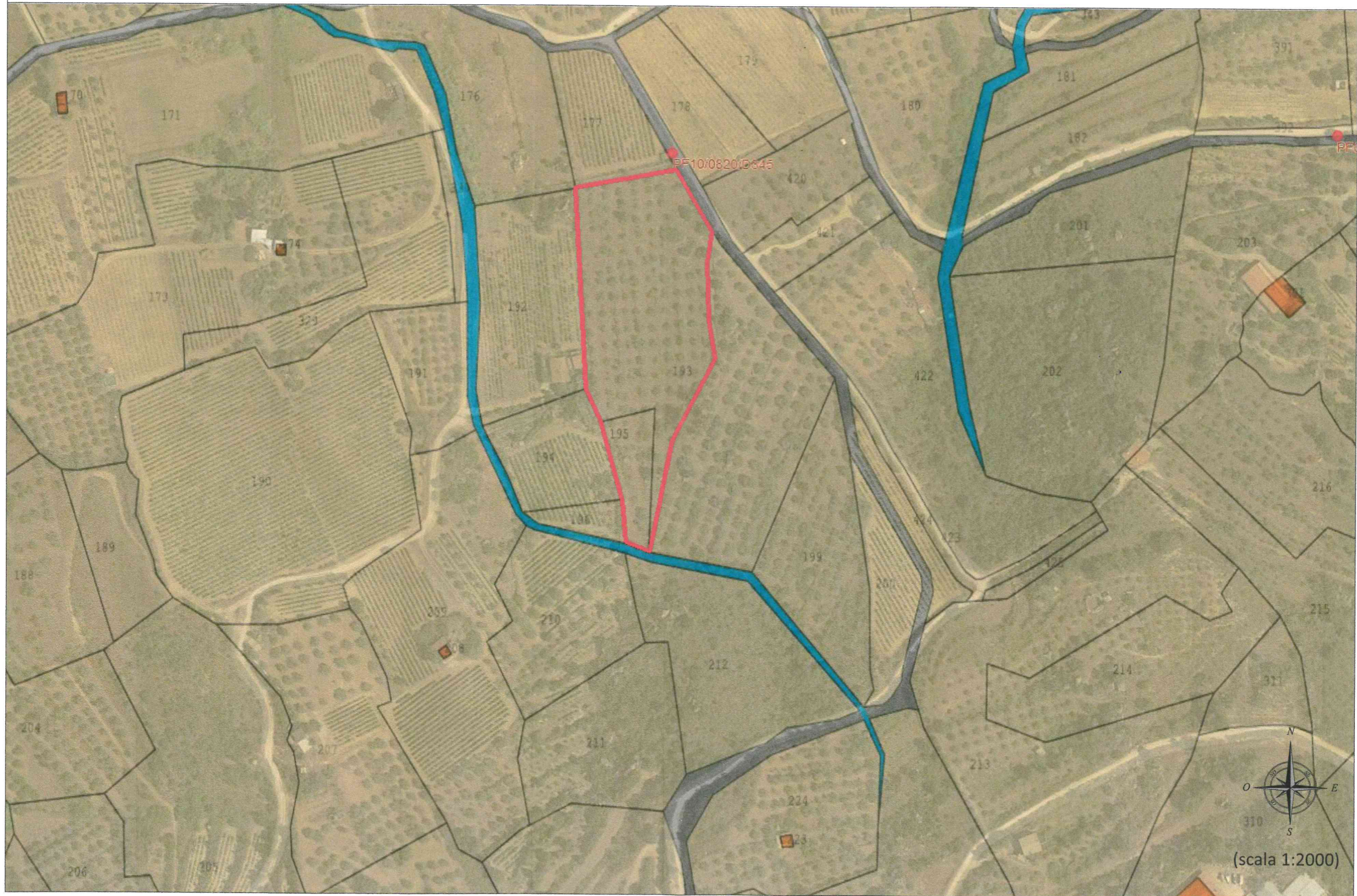
Le stesse dovranno pervenire, su supporto cartaceo oppure mediante pec all'indirizzo utc@pec.comune.dorgali.nu.it, entro e non oltre 15 giorni dalla pubblicazione del presente avviso sul sito istituzionale del Comune di Dorgali; non farà fede la data del timbro postale.

Allegati:

- Ortofotocarta con sovrapposta planimetria catastale indicante l'area richiesta.

IL RESPONSABILE DELL'AREA TECNICA
F.TO ING. FRANCESCO FANCELLO

Sovrapposizione catastale-foto aerea

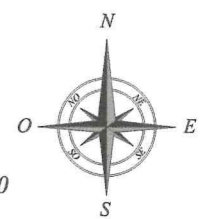
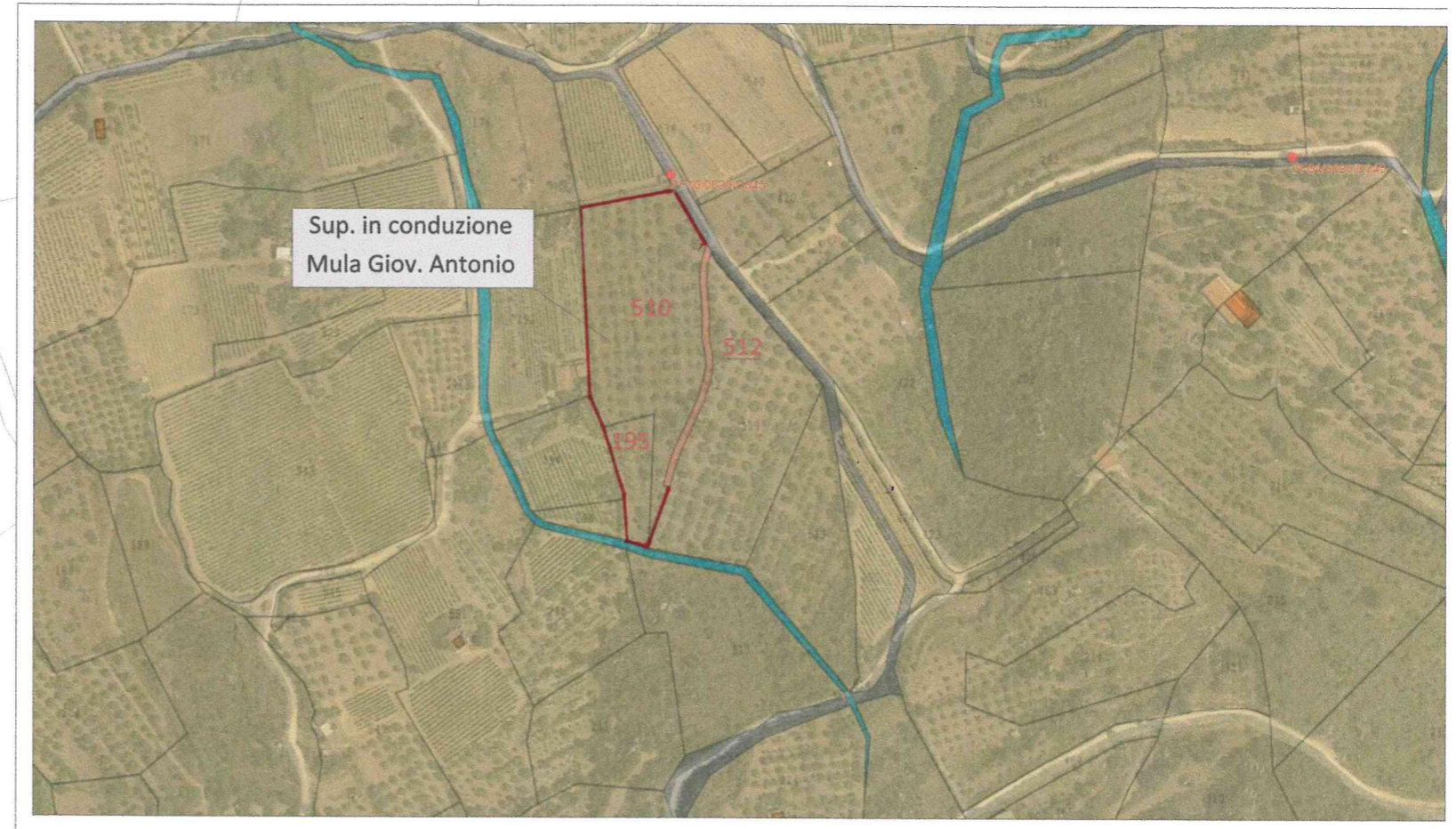


COMUNE DI DORGALI

Stralcio Catastale - Foglio 82

Allegato 1

| Mula Giovanni Antonio |





Scala 1:2000

COORDINATE DEL TERRENO

40° 14'39.47" N
9° 33'08.19" E

LEGENDA

-  In Conduzione MULA Giovanni Antonio
-  Sviluppo strada comune di servizio (Largh. costante m. 3,50)

Collegio Provinciale
Geometri e Geometri Laureati
di Nuoro
Iscrizione Albo
N. 1214
Geometra
Fabio Fronteddu